



Томская область
городской округ
закрытое административно-территориальное образование Северск

АДМИНИСТРАЦИЯ ЗАТО СЕВЕРСК

ПОСТАНОВЛЕНИЕ

29.07.2022

№ 1316

О выдаче Стародубцу Н.В. разрешения на использование земель,
государственная собственность на которые не разграничена,
для размещения наземной части теплосети

На основании обращения Стародубца Николая Васильевича, зарегистрированного по адресу: Томская область, ЗАТО Северск, г.Северск, ул.Калинина, д.115, кв.109, о выдаче разрешения на использование земель, государственная собственность на которые не разграничена, для размещения наземной части теплосети, в соответствии с постановлением Правительства Российской Федерации от 03.12.2014 № 1300 «Об утверждении перечня видов объектов, размещение которых может осуществляться на землях или земельных участках, находящихся в государственной или муниципальной собственности, без предоставления земельных участков и установления сервитутов», постановлением Правительства Российской Федерации от 12.11.2020 № 1816 «Об утверждении перечня случаев, при которых для строительства, реконструкции линейного объекта не требуется подготовка документации по планировке территории, перечня случаев, при которых для строительства, реконструкции объекта капитального строительства не требуется получение разрешения на строительство, внесении изменений в перечень видов объектов, размещение которых может осуществляться на землях или земельных участках, находящихся в государственной или муниципальной собственности, без предоставления земельных участков и установления сервитутов, и о признании утратившими силу некоторых актов Правительства Российской Федерации», постановлением Администрации Томской области от 29.07.2016 № 263а «Об утверждении порядка и условий размещения отдельных видов объектов на землях или земельных участках, находящихся в государственной или муниципальной собственности, либо на земельных участках, государственная собственность на которые не разграничена, без предоставления земельных участков и установления сервитутов на территории Томской области»

ПОСТАНОВЛЯЮ:

1. Разрешить Стародубцу Николаю Васильевичу для размещения наземной части теплосети использование земель, государственная собственность на которые не разграничена, площадью 3 кв.м, в течение 1 года, с 04.08.2022 по 04.08.2023.
2. Постановление вступает в силу со дня его подписания и распространяется на правоотношения, возникшие с 04.08.2022.
3. Утвердить прилагаемую схему расположения земельного участка на кадастровом плане территории 70:22:0010802.
4. Стародубцу Николаю Васильевичу:
 - 1) при размещении объекта руководствоваться нормами Градостроительного кодекса Российской Федерации, СНиП 12-03-2001 «Безопасность труда в строительстве. Часть 1. Общие требования», принятыми и введенными в действие постановлением Госстроя

Внутренний номер: 0277068

Российской Федерации от 23.07.2001 № 80, СП 48.13330.2019 «Свод правил. Организация строительства. Актуализированная редакция СНиП 12-01-2004», утвержденным приказом Министерства строительства и жилищно-коммунального хозяйства Российской Федерации от 24.12.2019 № 861/пр;

2) по окончании срока использования земель освободить используемую территорию и привести ее в первоначальное состояние;

3) в случае, если использование земель на основании указанного разрешения привело к порче либо уничтожению плодородного слоя почвы:

а) привести такие земли в состояние, пригодное для их использования, в соответствии с разрешенным использованием;

б) выполнить необходимые работы по рекультивации таких земель.

5. В случае необходимости досрочного прекращения действия разрешения или продления срока использования земель, обратиться в Администрацию ЗАТО Северск с соответствующим заявлением.

6. Передача полученных по настоящему разрешению прав третьим лицам не допускается.

7. За нарушение санитарных правил, правил в сфере благоустройства, требований безопасности при размещении и (или) эксплуатации объектов Стародубец Николай Васильевич несет ответственность в соответствии с действующим законодательством Российской Федерации.

8. Действие разрешения прекращается при наступлении следующих обстоятельств:

1) истечение срока, на который выдано разрешение;


2) нарушение лицом, получившим разрешение, обязанностей по использованию земель, установленных земельным законодательством Российской Федерации и (или) настоящим разрешением;

3) поступление в уполномоченный орган заявления об отмене разрешения от лица, получившего разрешение;

4) предоставление земельного участка физическому или юридическому лицу.

9. Контроль за исполнением постановления оставляю за собой.

Мэр ЗАТО Северск



Н.В.Диденко

УТВЕРЖДЕНА

постановлением
Администрации ЗАТО Северск
от 29.07.2022 № 1316

Схема расположения земельного участка
на кадастровом плане территории 70:22:0010802

Условный номер земельного участка: 70:22:0010802:3У1		
Площадь: 3 кв. м.		
Обозначение характерных точек границ	Координаты, м (МСК-70)	
	X	Y
1	2	3
н1	364493,55	4319554,21
н2	364495,54	4319554,02
н3	364495,68	4319555,52
н4	364493,69	4319555,71

:472

:344

:7790

:2315

:7797

:2488

:2716

:18

:358

:324

:364

:365

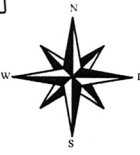
:2313

:7892

:543

:2720

:156



н2 н3
н1 н4 :3У1

70:22:0010802



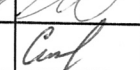
70:22:0010803:49

Масштаб 1:500

- - Граница земельного участка, установленная (уточненная) при проведении кадастровых работ;
- - граница земельного участка, включенная в ГКН декларативно и неизменяемая при проведении кадастровых работ;
- характерная точка границы земельного участка, установленная при проведении кадастровых работ;
- 1,2...n - обозначение номеров существующих характерных точек в ГКН;
- n1,n2...nn - надписи номеров вновь образованных характерных точек;
- : ЗУ1 - обозначение вновь образованного земельного участка;
- 70:22:0010802 - кадастровый квартал.

Описание границ земельного участка:

- по границе - n1-n2 -земли общего пользования;
- по границе - n2-n3 - земли общего пользования;
- по границе - n3-n4 - земли общего пользования;
- по границе - n4-n1- земли общего пользования.

Администрация ЗАТО Северск		Лист	Листов
		2	2
Должность	И.О. Фамилия	Подпись	Дата
Председатель КАиГ Администрация ЗАТО Северск	С. А. Бадарханов		25.07.2021
Начальник отдела Генплан КАиГ Администрации ЗАТО Северск	Н. К. Базлова		21.07.2021
Нач. отдела учета земли и сделок с ней УИО Администрации ЗАТО Северск	Я. Ю. Кильчinskaya		22.07.2021
Кадастровый инженер	Е. О. Смагилова	