



Томская область
городской округ
закрытое административно-территориальное образование Северск

АДМИНИСТРАЦИЯ ЗАТО СЕВЕРСК

ПОСТАНОВЛЕНИЕ

05.05.2022

№ 723

О выдаче Соколовой Т.С. разрешения на использования земель,
государственная собственность на которые не разграничена,
для размещения водопровода

На основании обращения Соколовой Татьяны Сергеевны, зарегистрированной по адресу: Томская область, ЗАТО Северск, г.Северск, ул.Славского, д.18, кв.40 о выдаче разрешения на использование земель, государственная собственность на которые не разграничена, для размещения водопровода, в соответствии с постановлением Правительства Российской Федерации от 03.12.2014 № 1300 «Об утверждении перечня видов объектов, размещение которых может осуществляться на землях или земельных участках, находящихся в государственной или муниципальной собственности, без предоставления земельных участков и установления сервитутов», постановлением Правительства Российской Федерации от 12.11.2020 № 1816 «Об утверждении перечня случаев, при которых для строительства, реконструкции линейного объекта не требуется подготовка документации по планировке территории, перечня случаев, при которых для строительства, реконструкции объекта капитального строительства не требуется получение разрешения на строительство, внесении изменений в перечень видов объектов, размещение которых может осуществляться на землях или земельных участках, находящихся в государственной или муниципальной собственности, без предоставления земельных участков и установления сервитутов, и о признании утратившими силу некоторых актов Правительства Российской Федерации», постановлением Администрации Томской области от 29.07.2016 № 263а «Об утверждении порядка и условий размещения отдельных видов объектов на землях или земельных участках, находящихся в государственной или муниципальной собственности, либо на земельных участках, государственная собственность на которые не разграничена, без предоставления земельных участков и установления сервитутов на территории Томской области»

ПОСТАНОВЛЯЮ:

1. Разрешить Соколовой Татьяне Сергеевне для размещения водопровода использования земель, государственная собственность на которые не разграничена, площадью 206 кв.м, в течение 1 года, с 28.04.2022 по 28.04.2023.
 2. Постановление вступает в силу со дня его подписания и распространяется на правоотношения, возникшие с 28.04.2022.
 3. Утвердить прилагаемую схему размещения земельного участка на кадастровом плане территории 70:22:0010210.
 4. Соколовой Татьяне Сергеевне:
 - 1) при размещении объекта руководствоваться нормами Градостроительного кодекса Российской Федерации, СНиП 12-03-2001 «Безопасность труда в строительстве. Часть 1. Общие требования», принятыми и введенными в действие постановлением Госстроя
- Внутренний номер: 0271042

Российской Федерации от 23.07.2001 № 80, СП 48.13330.2019 «Свод правил. Организация строительства. Актуализированная редакция СНиП 12-01-2004», утвержденным приказом Министерства строительства и жилищно-коммунального хозяйства Российской Федерации от 24.12.2019 № 861/пр;

2) по окончании срока использования земель освободить используемую территорию и привести ее в первоначальное состояние;

3) в случае если использование земель на основании указанного разрешения привело к порче либо уничтожению плодородного слоя почвы:

а) привести такие земли в состояние, пригодное для их использования, в соответствии с разрешенным использованием;

б) выполнить необходимые работы по рекультивации таких земель.

5. В случае необходимости досрочного прекращения действия разрешения или продления срока использования земель обратиться в Администрацию ЗАТО Северск с соответствующим заявлением.

6. Передача полученных по настоящему разрешению прав третьим лицам не допускается.

7. За нарушение санитарных правил, правил в сфере благоустройства, требований безопасности при размещении и (или) эксплуатации объектов Соколова Татьяна Сергеевна несет ответственность в соответствии с действующим законодательством Российской Федерации.

8. Действие разрешения прекращается при наступлении следующих обстоятельств:

1) истечение срока, на который выдано разрешение;

2) нарушение лицом, получившим разрешение, обязанностей по использованию земель, установленных земельным законодательством Российской Федерации и (или) настоящим разрешением;

3) поступление в уполномоченный орган заявления об отмене разрешения от лица, получившего разрешение;

4) предоставление земельного участка физическому или юридическому лицу.

9. Контроль за исполнением постановления оставляю за собой.

Мэр ЗАТО Северск



Н.В.Диденко

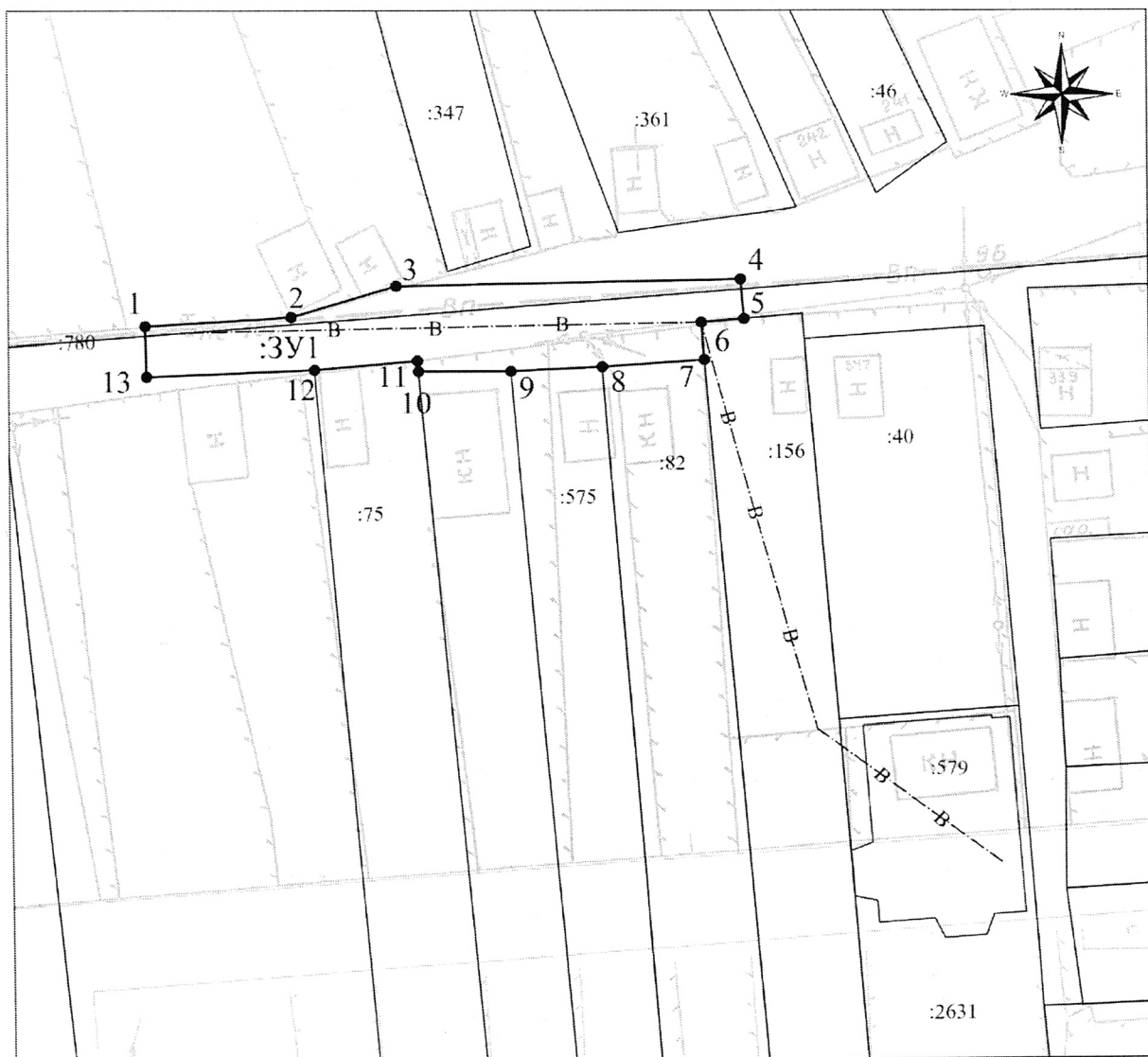
УТВЕРЖДЕНА

постановлением

Администрации ЗАТО Северск

от 05.05.2022 № 723

Схема размещения земельного участка на кадастровом плане территории
70:22:0010210



Ведомость координат см. на листе 2

Масштаб 1:500

Условные обозначения:

:ЗУ1 (1) — контур образуемого земельного участка

— — — — — вновь образованная часть границы земельного участка

----- - ось проектируемого объекта

— — — — — существующая часть границы земельного участка

1• — характерная точка границы многоконтурного земельного участка

**Схема размещения земельного участка на кадастровом плане территории
70:22:0010210**

Условный номер земельного участка :ЗУ1

Площадь земельного участка 206 м2

Обозначение характерных точек границ	Координаты, м	
	X	Y
1	2	3
1	363364.01	4317327.88
2	363364.63	4317338.17
3	363366.83	4317345.61
4	363367.30	4317369.72
5	363364.49	4317369.95
6	363364.25	4317366.96
7	363361.64	4317367.17
8	363361.15	4317360.00
9	363360.85	4317353.58
10	363360.86	4317347.12
11	363361.60	4317347.06
12	363360.96	4317339.82
13	363360.48	4317327.95

Описание земельного участка:

Граница земельного участка проходит по поворотным точкам: 1-13-1

Количество контуров: 1, расположен на землях общего пользования



Территориальная зона:

Описание смежеств 70:22:0000000:ЗУ1:

1. По характерным точкам 1-3, 9-10- земельные участки, находящиеся в неразграниченной государственной собственности
2. По характерным точкам 3-5, 12-1 – земли общего пользования
3. По характерным точкам 5-7 - земельный участок 70:22:0010210:156
4. По характерным точкам 7-8 - земельный участок 70:22:0010210:82
5. По характерным точкам 8-9 - земельный участок 70:22:0010210:575
6. По характерным точкам 10-12 - земельный участок 70:22:0010210:75

Земельный участок по адресу: Российская Федерация, Томская область, городской округ ЗАТО Северск, г. Северск, улица №5

Вид разрешенного использования:

Согласовано	Фамилия	Подпись	Дата
Председатель КАиГ			
Начальник отдела Генплан КАиГ Администрации ЗАТО Северск	А.А. Бадарханов		11.04.2022
Нач. отдела учета земли и сделок с ней Управления имущественных отношений	О.В. Кузнецова		19.04.2022
Заместитель директора ООО «БТИ»	С.Ю. Козлов		
Кадастровый инженер	О.С. Сергеева	